

CORDENONS



SAURIS DI SOPRA

3

TERZA TAPPA
3rd round



CORDENONS (PN)

150,2 Km

2.810 m dsl



SAURIS DI SOPRA (UD)



PARTENZA / START

Cordenons (PN)
Piazza della Vittoria
ore 12:00



Scan To GO

1st

2nd

3rd

4th



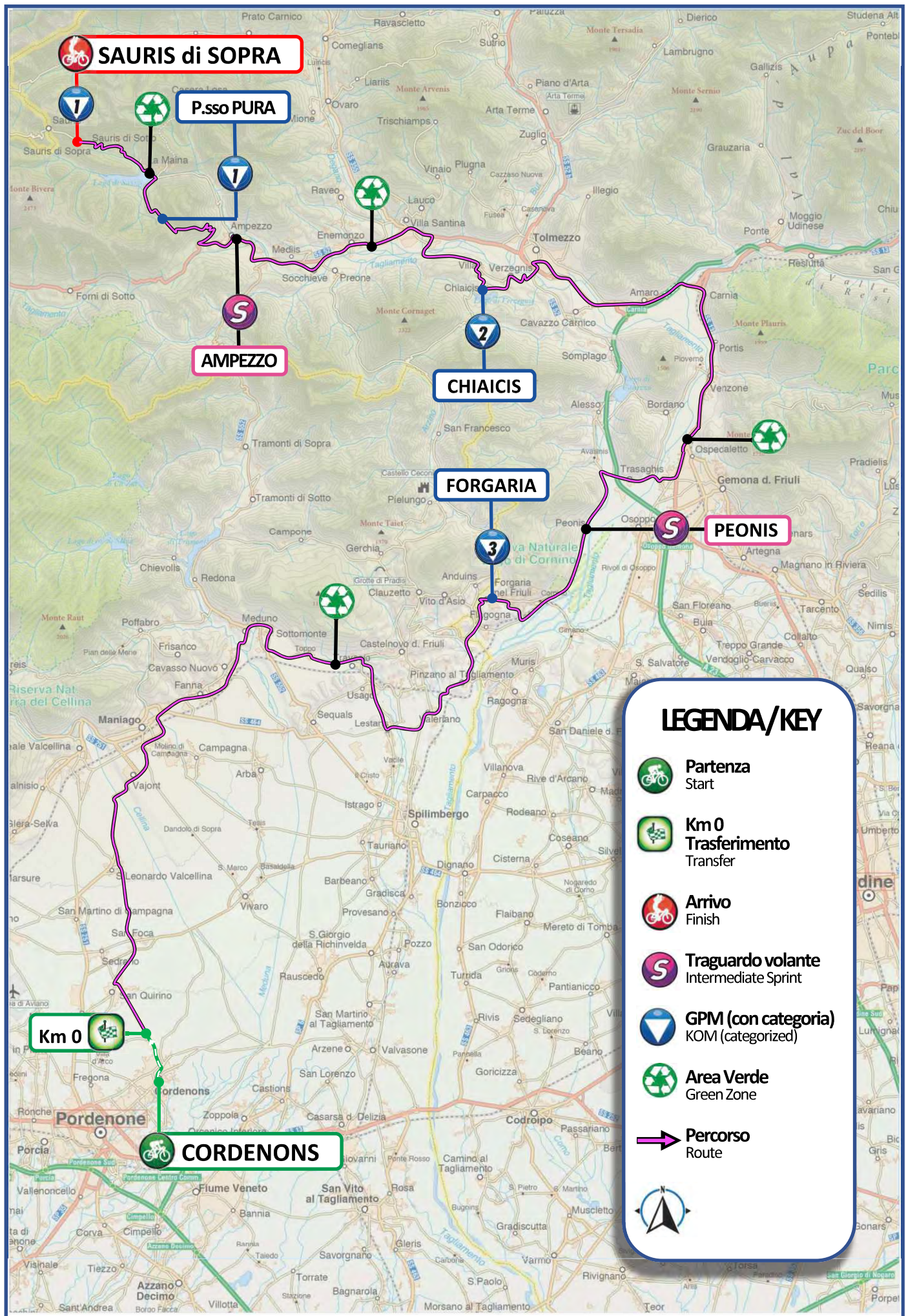
ARRIVO / FINISH

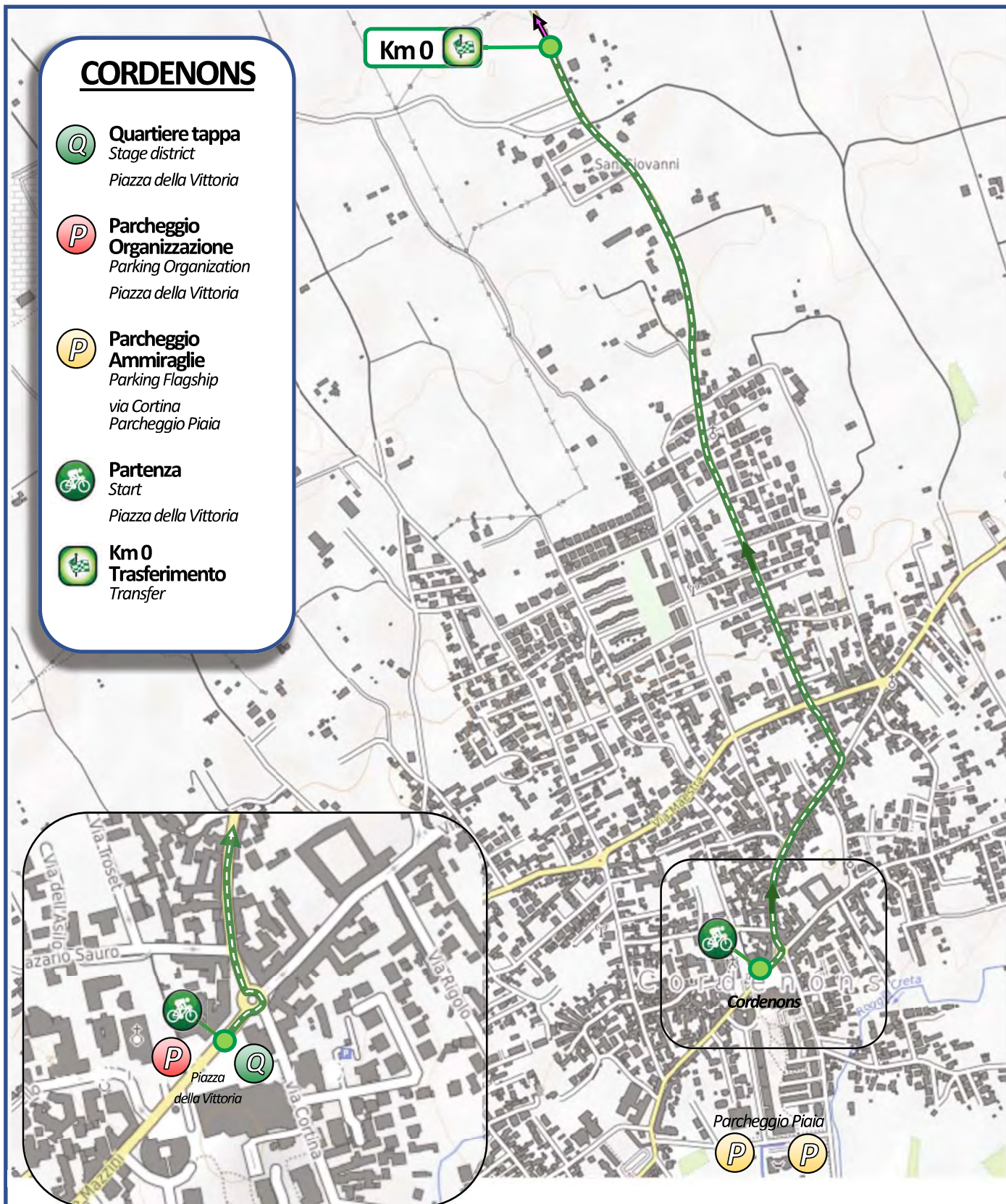
Sauris (UD)
fraz. Sauris di Sopra
ore 16:30






Scan To GO



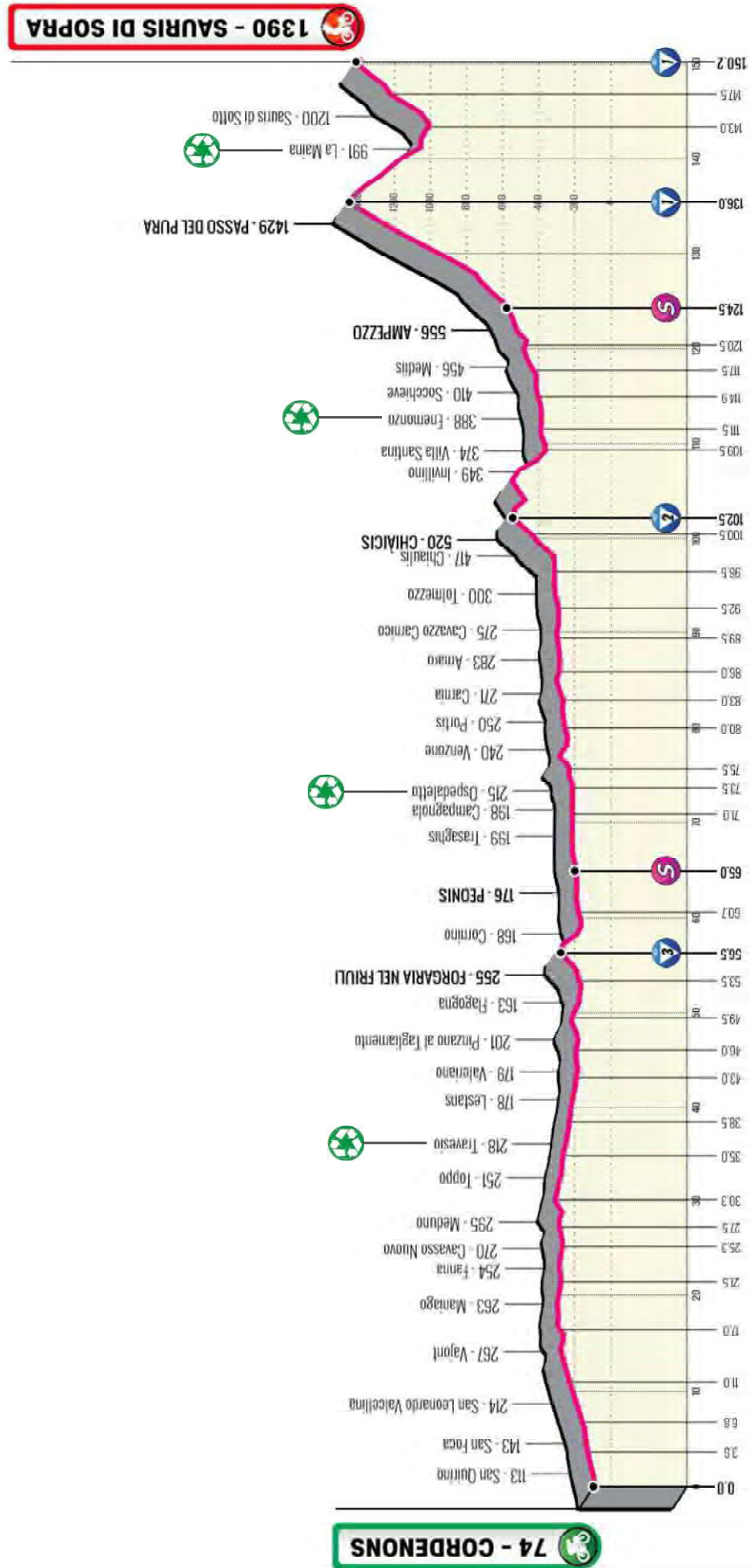


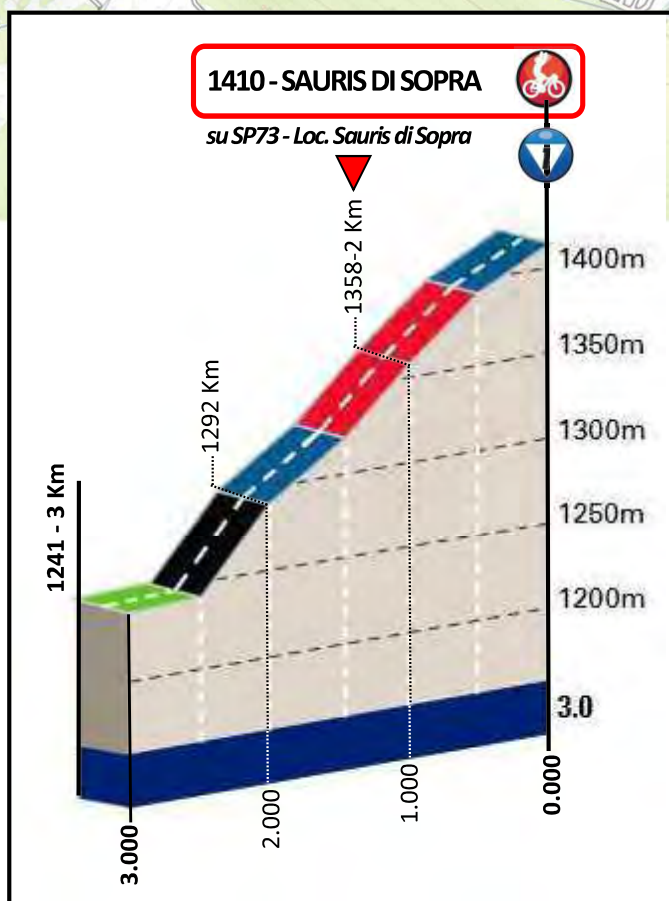
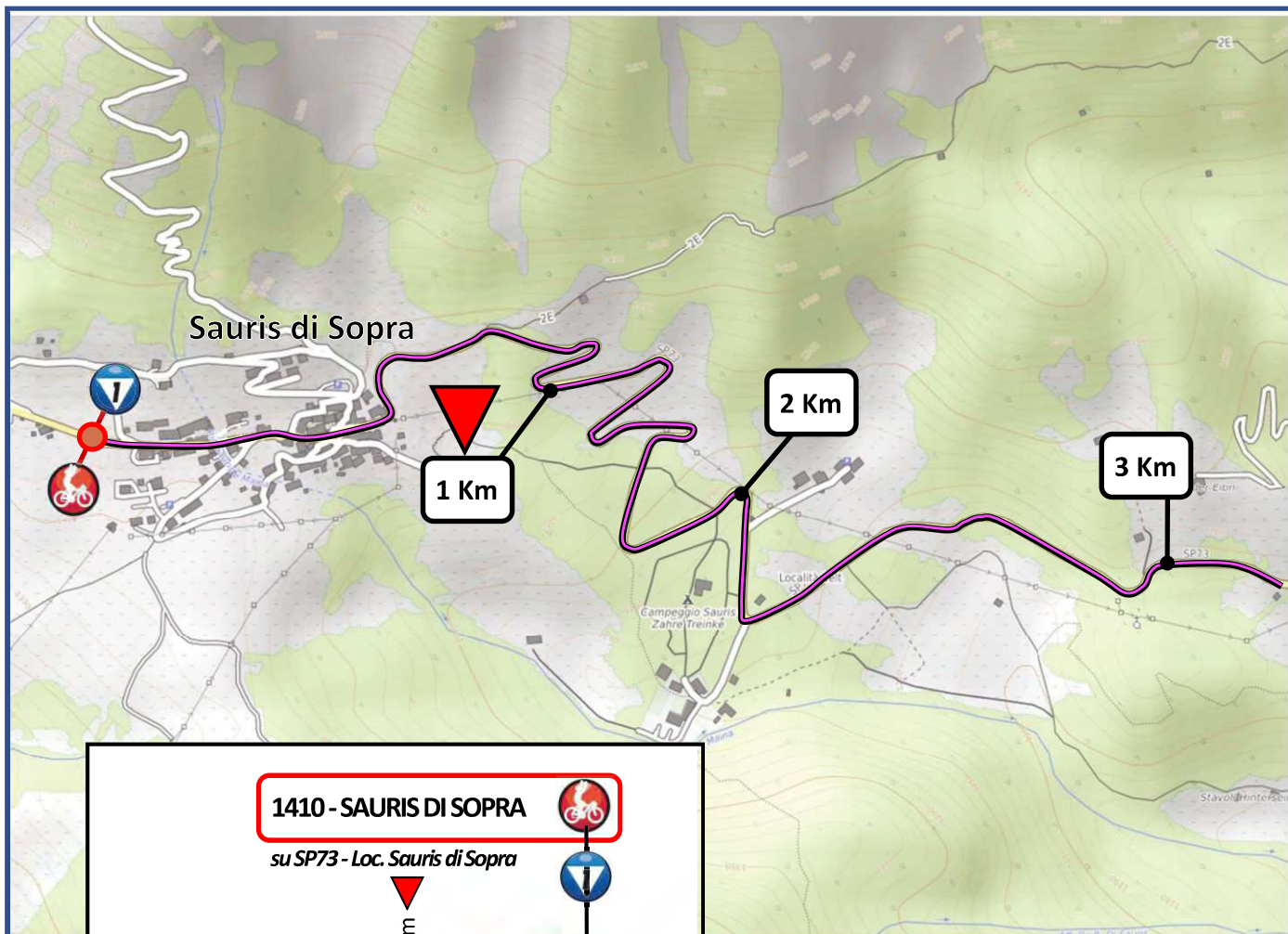


- CORDENONS**
-  **Quartiere tappa**
Stage district
 Piazza della Vittoria
 -  **Parcheggio**
Organizzazione
Parking Organization
 Piazza della Vittoria
 -  **Parcheggio**
Ammiraglie
Parking Flagship
 via Cortina
 Parcheggio Piaia
 -  **Partenza**
Start
 Piazza della Vittoria
 -  **Km 0**
Trasferimento
Transfer

-  Partenza | Start : **Piazza della Vittoria - Cordenons** ore 12:30
-  Km 0 dopo 3.000 mt su SP24 Loc. San Giovanni | Km 0 after 3.000 mt to SP24 Loc. San Giovanni
-  Quartiere di tappa | Stage district - meeting point
 Segreteria, giuria, sala stampa | Permanence, jury, press room:
Piazza della Vittoria - Cordenons

Presentazione squadre | Team presentation: ore 11.30 **Piazza della Vittoria - Cordenons**

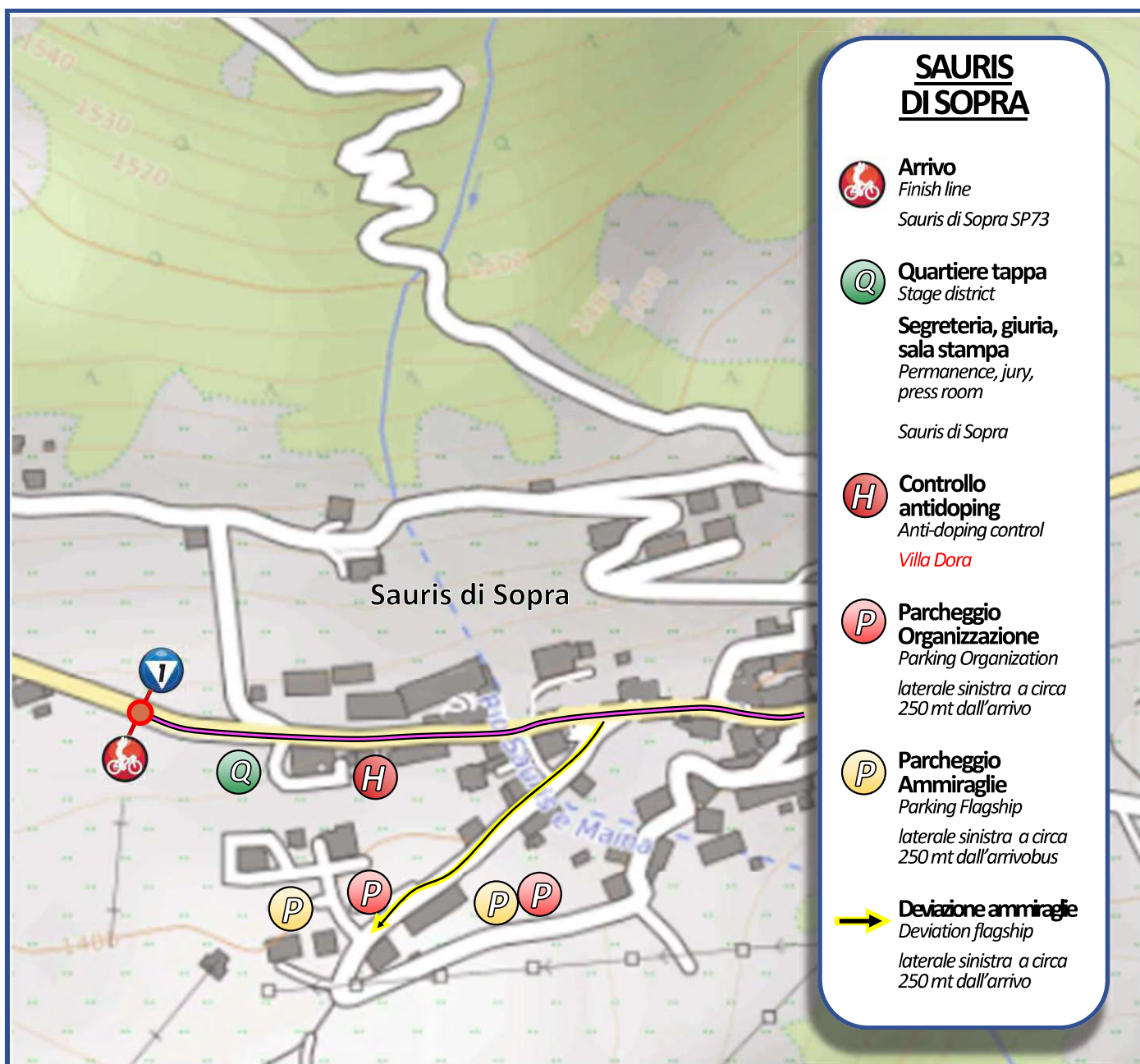




NOTE | NOTES

Descrizione: i primi 500mt sono in leggera salita 2-3%, i rimanenti km fino all'arrivo sono in costante salita con pendenza media del 7% circa.

Description: the first 500m are slightly uphill 2-3%, the remaining km up to the finish are constantly uphill with an average gradient of around 7%.



Arrivo | Finish line : **lungo SP73 - Sauris di Sopra**

Quartiere di tappa | Stage district - meeting point
Segreteria, giuria, sala stampa | Permanence, jury, press room
Castello di - Sauris di Sopra

Controllo antidoping | Anti-doping control : **Castello di - Sauris di Sopra**

Premiazioni | Award : **Sauris di Sopra**

2 settembre 2023
3a Tappa Giro FVG Elite-Under 23
CORDENONS - SAURIS DI SOPRA Km 150,2

Comune	hlm	Località	Km parziali	Km progres.	Km all'arrivo	Velocità media Km/h						
						38	40	42	44			
CORDENONS - Piazza della Vittoria RITROVO												
CORDENONS - Piazza della Vittoria, via Giuseppe Mazzini, via Monte Grappa, SP24 via San Giovanni, Loc. San Giovanni						TRASFERIMENTO Km 3						
CORDENONS - Località San Giovanni PARTENZA						Km 0,0	0,0	150,2	12:30	12:30	12:30	12:30
Cordenons	74	Cordenons	Località San Giovanni SP24	0,0	0,0	150,2						
San Quirino	113	San Quirino	SP24 Via San Rocco, via Molino di Sotto (via Roma senso unico), via Piazzetta DX via Cesare Battisti, via San Quirino, incrocio/rotonda con SP53	3,6	3,6	146,6	12:35	12:35	12:35	12:34		
	143	San Foca	Via San Quirino, via Toffoli	3,2	6,8	143,4	12:40	12:40	12:39	12:39		
Montereale Valcellina	214	San Leonardo Valcellina	Via San Foca, via Partidor, via Maniago, immissione su SR251	4,2	11,0	139,2	12:47	12:46	12:45	12:45		
Vajont	267	Vajont	SR251 via Pordenone	6,0	17,0	133,2	12:56	12:55	12:54	12:53		
Maniago	263	Maniago	SR251 via Pordenone, DX su NSA30 via Marco Polo, DX su SR464 via Spilimbergo, SP2 via Fanna	4,5	21,5	128,7	13:03	13:02	13:00	12:59		
Fanna	254	Fanna	SP2 via Circonvallazione Nuova, via Francesco Petrarca	3,8	25,3	124,9	13:09	13:07	13:06	13:04		
Cavasso Nuovo	270	Cavasso Nuovo	SP2 via Dante Alighieri, via Ponte Maraldi	2,2	27,5	122,7	13:13	13:11	13:09	13:07		
Meduno	295	Meduno	SP2 via Ponte Maraldi, DX su SR552 via Roma, via Nuova	2,8	30,3	119,9	13:17	13:15	13:13	13:11		
	271	Ciago	SR552 via della Stazione, SX su SP32	1,7	32,0	118,2	13:20	13:18	13:15	13:13		
Travesio	251	Toppo	SP32 via Wassermann, via Nazario Sauro	3,0	35,0	115,2	13:25	13:22	13:20	13:17		
	218	Travesio	SP32 via Lizier, via Villa, SP22 via Val Cosa	3,5	38,5	111,7	13:30	13:27	13:25	13:22		
Sequals	178	Lestans	SP22 Strada di Lestans, via Julia, SX SP34 via della Roggia,	4,5	43,0	107,2	13:37	13:34	13:31	13:28		
Pinzano al Tagliamento	179	Valeriano	Borgo Ampiano, Sx su SP1 SP1 via Roma	3,0	46,0	104,2	13:42	13:39	13:35	13:32		
	201	Pinzano al Tagliamento	SP1 via Venti Settembre, Strada Provinciale 1 della Val D'Arzino	3,5	49,5	100,7	13:48	13:44	13:40	13:37		
Forgaria nel Friuli	163	Flagogna	SP41 via Pinzano, Ponte dell'Armistizio	4,0	53,5	96,7	13:54	13:50	13:46	13:42		
	256	Forgaria nel Friuli	SP41 via Nuova al Ponte, Piazza Tre Martiri, via Grap, via Cornino, via Costa, Loc. Costa, Sx SP22 via Napoleonica	3,0	56,5	93,7	13:59	13:54	13:50	13:47		
	168	Cornino	SP22 via Napoleonica, SP84	4,2	60,7	89,5	14:05	14:01	13:56	13:52		
	170	Sompcornino	SP84, SP41 lago di Cornino, via Bottecchia	0,8	61,5	88,7	14:07	14:02	13:57	13:53		
Trasaghis	176	Peonis	SP41 via Ottavio Bottecchia (Monumento a Bottecchia)	3,5	65,0	85,2	14:12	14:07	14:02	13:58		
	199	Trasaghis	SR512 via Armando Diaz, via Onorio De Luca	6,0	71,0	79,2	14:22	14:16	14:11	14:06		
	199	Braulins	SR512 via Onorio De Luca, via Ponte (Tagliamento)	1,0	72,0	78,2	14:23	14:18	14:12	14:08		
Osoppo	199	Pineta	SR512 via Ponte (Tagliamento), SX via Cavazzo	0,5	72,5	77,7	14:24	14:18	14:13	14:08		
Gemona del Friuli	198	Campagnola	SR512 via Cavazzo, SX su SS13 via Campagnola	1,0	73,5	76,7	14:26	14:20	14:15	14:10		
	215	Ospedaletto	SS13 via Venzone	2,0	75,5	74,7	14:29	14:23	14:17	14:12		
Venzone	240	Venzone	SS13 via Pontebbana	4,5	80,0	70,2	14:36	14:30	14:24	14:19		
	250	Portis	SS13 via Pontebbana	3,0	83,0	67,2	14:41	14:34	14:28	14:23		
	271	Carnia	SS13 via Pontebbana, rotatoria su SS52 direzione Amaro	3,0	86,0	64,2	14:45	14:39	14:32	14:27		
Amaro	283	Amaro	SS52 via Nazionale, Variante di Tolmezzo	3,5	89,5	60,7	14:51	14:44	14:37	14:32		
Cavazzo Carnico	275	Cavazzo Carnico	SS52 Variante di Tolmezzo	3,0	92,5	57,7	14:56	14:48	14:42	14:36		
Tolmezzo	300	Tolmezzo	SS52 Variante di Tolmezzo, DX via dell'Industria, via Chiamue, via Giovanni Pirelli, via Val di Gorto, SR512 via Val D'Arzino, Ponte Avons	4,0	96,5	53,7	15:02	14:54	14:47	14:41		
Vezegnis	417	Chiaulis	SP1 SP della Val D'Arzino, via San Francesco	4,0	100,5	49,7	15:08	15:00	14:53	14:47		
	455	Intissans	SP1 via Pordenone	1,0	101,5	48,7	15:10	15:02	14:55	14:48		
	529	Chiàicis	SP1 via Vittorio Veneto, SP72 via Villa	1,0	102,5	47,7	15:11	15:03	14:56	14:49		
Villa Santina	349	Invillino	SP72 Ponte sul Tagliamento, via della Madonna, via Armando Diaz	7,0	109,5	40,7	15:22	15:14	15:06	14:59		
	374	Villa Santina	SS52 via Roma, Piazza Italia, via Cesare Battisti, SX via Guglielmo Marconi	2,0	111,5	38,7	15:26	15:17	15:09	15:02		
Enemonzo	370	Esemon di Sotto	SS52 via Nazionale	1,5	113,0	37,2	15:28	15:19	15:11	15:04		
	375	Quinis	SS52 via Nazionale	1,0	114,0	36,2	15:30	15:21	15:12	15:05		
	388	Enemonzo	SS52 via Nazionale	1,0	115,0	35,2	15:31	15:22	15:14	15:06		
	410	Socchieve	SS52 via Nazionale, Piazza Pelizzari, SS52 via Nazionale	2,5	117,5	32,7	15:35	15:26	15:17	15:10		
Ampezzo	456	Mediis	SS52 via Sandro Pertini, via Costa Azzurra	3,0	120,5	29,7	15:40	15:30	15:22	15:14		
	556	Ampezzo	SS52 via Giuseppe Ellero. Via Nazionale, Strada Esterna Corso,	4,0	124,5	25,7	15:46	15:36	15:27	15:19		
	718		DX Strada del Monte Pura, inizio salita	3,5	128,0	22,2	15:52	15:42	15:32	15:24		
Sauris	1424	Passo del Pura	Strada del Monte Pura, fine salita	8,0	136,0	14,2	16:04	15:54	15:44	15:35		
	991	La Maina	Diga della Maina, SX su SP73	7,0	143,0	7,2	16:15	16:04	15:54	15:45		
	1200		SP73 frazione di Sauris di Sotto	4,5	147,5	2,7	16:22	16:11	16:00	15:51		
	1410	Sauris	SP73 frazione di Sauris di Sopra	2,7	150,2	150,5	16:27	16:15	16:04	15:54		
SAURIS DI SOPRA				SP73	ARRIVO	0,0	150,2	0,0	16:27	16:15	16:04	15:54

NOTE | NOTES

- Traguardi volanti | Intermediate Sprints : **Peonis** (176 m, Km 64.9), **Ampezzo** (556 m, Km 124.3).
- GPM | GMP : **Forgaria nel Friuli** (3° Categoria, 255 m, 1.7 Km al 4.4%, Km 56.3), **Chiàicis** (2° Categoria, 520 m, 4.0 Km al 5.5%, Km 102.2), **Passo del Pura** (1° Categoria, 1429 m, 8.0 Km al 8.8%, Km 135.4), **Sauris di Sopra** (1° Categoria, 1390 m, 6.3 Km al 6.2%, Arrivo).
- Aree verdi | Green zone : **Travesio** (al Km 38,5), **Ospedaletto** (al Km 75.5), **Enemonzo** (al Km 115.0), **La Maina** (Km 143).