

Domenica 16 luglio 2017 / *Dimanche 16 Juillet 2017* - Ore 9.30

km 102,5

Lallio (Bg) Albano Sant'Alessandro (Bg)



“Gran Premio MAGLIFICIO SPORTIVO SANTINI”

“Gran Premio LVF Valve Solutions”

“Trofeo ALLBEL”

“Memorial EUGENIO GIORGI e AUGUSTO ZUCHELLI”

Disposizioni di tappa / *Disposition de l'étape*



Località - ora di ritrovo
Lieu et horaire de rassemblement
LALLIO (Bg) - via Montegrappa
c/o Maglificio Sportivo SANTINI
Ore 8.00



Arrivo - Arrivée
ALBANO S.ALESSANDRO (Bg)
Via San Francesco d'Assisi
Ore 12.00



Firma foglio di partenza
Signature feuille de départ
LALLIO (Bg) - via Montegrappa
c/o Maglificio Sportivo SANTINI
entro le ore 9.00



Premiazioni
Protocole
ALBANO S.ALESSANDRO (Bg)
Palco premiazioni - immediate



Via Ufficiale
Départ réel
LALLIO (Bg) - via Montegrappa
c/o Maglificio Sportivo SANTINI
Ore 9.30



Controllo Medico
Controle Medical
ALBANO S.ALESSANDRO (Bg)
c/o uffici Impresa F.Ili Giorgi
a sinistra dell'arrivo



Sprint 30° km ALBANO S.ALESSANDRO (Bg)
via San Francesco d'Assisi
Linea d'arrivo - km. 25,1 - 1° giro
Sprint 60° km ALBANO S.ALESSANDRO (Bg)
via San Francesco d'Assisi
Linea d'arrivo - km. 25,1 - fine 2° giro intermedio



Sede di tappa Commissari
Siège d'étape
ALBANO S.ALESSANDRO (Bg)
c/o uffici Impresa F.Ili Giorgi
a sinistra dell'arrivo



Gran Premio della Montagna
Gran Prix de la Montagne
3a categoria
COLLE DEI PASTA - via Collina Alta
km. 28,2 - km. 47,6 - km. 62,1
km. 76,6 - km. 91,1



Sede Collegio Commissari
Siège des Commissaires
Hotel EXECUTIVE
Via Nazionale, 67
SAN PAOLO d' ARGON (Bg)



Rifornimento
Ravitaillement
INIZIO - CENATE SOTTO (Bg)
Via Lussana - terzo giro - km. 52,0
FINE - CENATE SOTTO (Bg)
Via Lussana - quinto giro - km. 81,0



Sede Organizzazione
Permanence
BERGAMO
Casa dello Sport
Via Gleno, 2/L

Premiazioni finali c/o CYCLE CLASSIC - via Spallanzani a sinistra dell'arrivo - palco premiazioni

Domenica 16 luglio 2017 / *Dimanche 16 Juillet 2017* - Ore 9.30

km 102,5

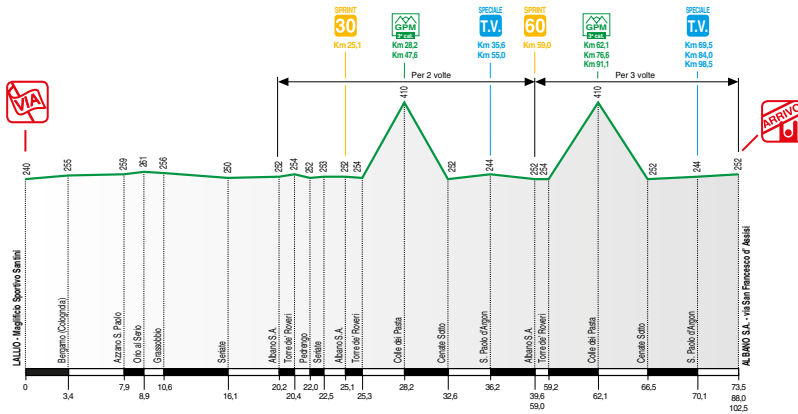
Lallio (Bg) - Albano Sant'Alessandro (Bg)

“Gran Premio MAGLIFICIO SPORTIVO SANTINI” - “Gran Premio LVF Valve Solutions”
“Trofeo ALLBEL” - “Memorial EUGENIO GIORGI e AUGUSTO ZUCHELLI”

PLANIMETRIA GENERALE - CARTE DU PARCOURS



ALTIMETRIA GENERALE - PROFILE DE L'ÉTAPE



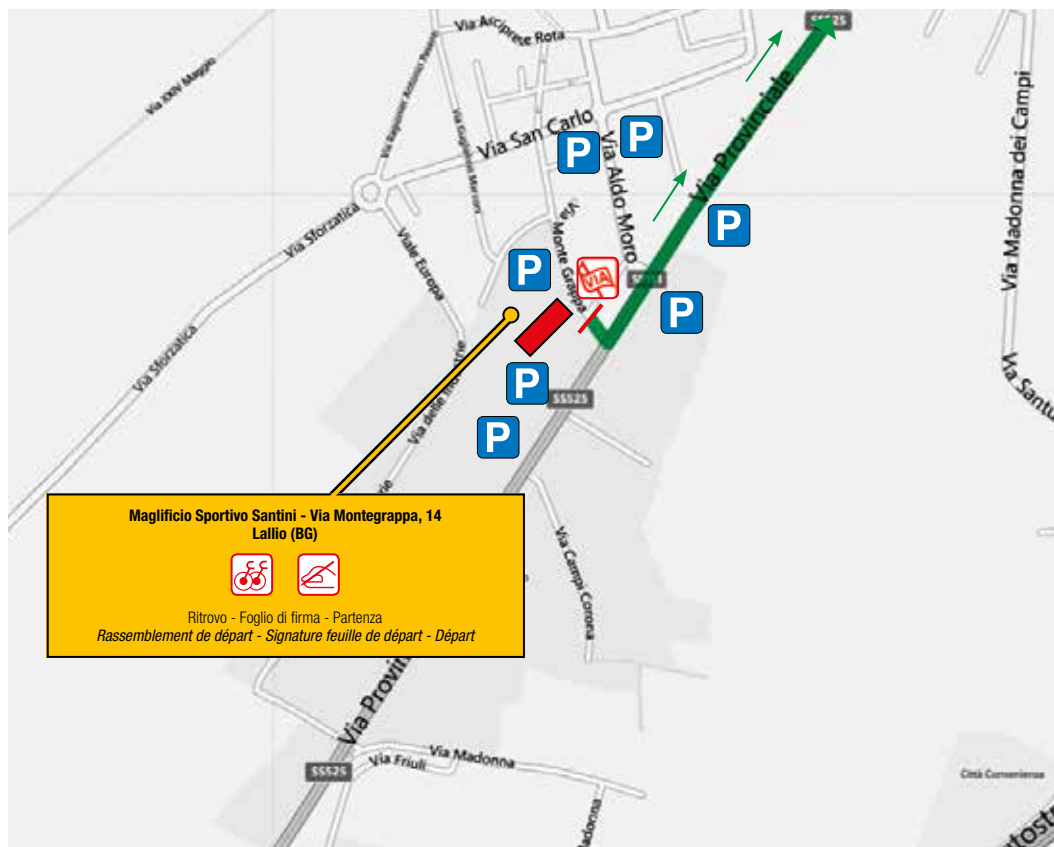
Domenica 16 luglio 2017 / *Dimanche 16 Juillet 2017* - Ore 9.30

km 102,5

Lallio (Bg) - Albano Sant'Alessandro (Bg)

“Gran Premio MAGLIFICIO SPORTIVO SANTINI” - “Gran Premio LVF Valve Solutions”
“Trofeo ALLBEL” - “Memorial EUGENIO GIORGI e AUGUSTO ZUCHELLI”

PARTENZA - DÉPART




**Maglificio Sportivo Santini - Via Montegrappa, 14
Lallio (BG)**

Ritrovo - Foglio di firma - Partenza
Rassemblement de départ - Signature feuille de départ - Départ

 Partenza/Départ

 Parcheggio squadre/Parking équipes

Domenica 16 luglio 2017 / *Dimanche 16 Juillet 2017* - Ore 9.30

km 102,5

Lallio (Bg) - Albano Sant'Alessandro (Bg)

“Gran Premio MAGLIFICIO SPORTIVO SANTINI” - “Gran Premio LVF Valve Solutions”
 “Trofeo ALLBEL” - “Memorial EUGENIO GIORGI e AUGUSTO ZUCHELLI”

CRONOTABELLA - ITINÉRAIRE HORAIRE

DESCRIZIONE	ALT.	PROV.	LOCALITÀ	DISTANZE			ORA DI PASSAGGIO Media km/ora		
				Parziali	Percorsi	da perc.	38	40	42
Via Ufficiale	240	BG	LALLIO - Maglificio Sportivo SANTINI - via Montegrappa	0,0	0,0	102,5	09:30	09:30	09:30
	235	BG	SP525 - LALLIO - via Grumello	0,8	0,8	101,7	09:31	09:31	09:31
	242	BG	SP525 - LALLIO - via Grumello - a dx per Stezzano	1,0	1,8	100,7	09:32	09:32	09:32
	246	BG	LALLIO - dev. a dx dir. STEZZANO/TREVIGLIO	0,1	1,9	100,6	09:33	09:32	09:32
	255	BG	via Stezzano - rondò a sx dir. COLOGNOLA	1,5	3,4	99,1	09:35	09:35	09:34
	252	BG	BERGAMO (Colognola) - via Stezzano - semaforo a dx per via Bergamo	0,5	3,9	98,6	09:36	09:35	09:35
	258	BG	AZZANO SAN PAOLO - via Piave - a sx per via Bergamo	1,0	4,9	97,6	09:37	09:37	09:37
	259	BG	AZZANO SAN PAOLO - via Bergamo - dev. a dx per via Cremasca	0,5	5,4	97,1	09:38	09:38	09:37
	249	BG	AZZANO SAN PAOLO - via Cremasca - a sx per GRASSOBBIO - inn. SP 115	1,4	6,8	95,7	09:40	09:40	09:39
	259	BG	SP 115 - AZZANO SAN PAOLO - rondò diritto per GRASSOBBIO	1,1	7,9	94,6	09:42	09:41	09:41
	261	BG	SP 115 - ORIO AL SERIO - Viale dell' Industria	1,0	8,9	93,6	09:44	09:43	09:42
	256	BG	SP 115 - via Azzano San Paolo - semaforo a sx per via Tonale	0,9	9,8	92,7	09:45	09:44	09:44
	256	BG	SP17 - GRASSOBBIO - via Matteotti	0,8	10,6	91,9	09:46	09:45	09:45
	248	BG	SP17 - SERIATE - via Paderno	2,4	13,0	89,5	09:50	09:49	09:48
	250	BG	SP17 - SERIATE - via Paderno - rondò a dx per via Roma	1,0	14,0	88,5	09:52	09:51	09:50
	255	BG	SP67 - SERIATE - corso Europa - rondò a sx per via Marconi	1,3	15,3	87,2	09:54	09:52	09:51
	250	BG	SS498 - SERIATE - via Marconi - rondò a dx per via Nazionale	0,8	16,1	86,4	09:55	09:54	09:53
	248	BG	ex SS42 - ALBANO S.A. - via Tonale - a sx per via Cavour - inn. SP 70	3,1	19,2	83,3	10:00	09:58	09:57
Inizio circuito intermedio	252	BG	SP70 - ALBANO S.A. - via San Francesco d' Assisi (linea d'arrivo)	1,0	20,2	82,3	10:01	10:00	09:58
	254	BG	SP70 - TORRE DE' ROVERI - semaforo a sinistra per via Brugali - inn. SP69	0,2	20,4	82,1	10:02	10:00	09:59
	252	BG	SP69 - PEDRENGO via Garibaldi a sx via Crocette	1,6	22,0	80,5	10:04	10:03	10:01
	253	BG	SERIATE - semaforo a sx per ALBANO S.A.	0,5	22,5	80,0	10:05	10:03	10:02
	250	BG	SP70 - ALBANO S.A. a sx per TORRE DE' ROVERI	1,6	24,1	78,4	10:08	10:06	10:04
Sprint 30° km.	252	BG	SP70 - ALBANO S.A. - via San Francesco d' Assisi (linea d'arrivo)	1,0	25,1	77,4	10:09	10:07	10:05
	254	BG	SP70 - TORRE DE' ROVERI - semaforo a destra per via Papa Giovanni XXIII	0,2	25,3	77,2	10:09	10:07	10:06
G.P.M. 3a cat.	410	BG	SP69 - COLLE DEI PASTA - via Collina Alta	2,9	28,2	74,3	10:14	10:12	10:10
	400	BG	SP69 - Via Collina Alta a dx per Cenate Sotto - via Serbello	0,5	28,7	73,8	10:15	10:13	10:11
	363	BG	SP69 - CENATE SOTTO - via San Rocco	1,3	30,0	72,5	10:17	10:15	10:12
	267	BG	SP69 - CENATE SOTTO - via San Bernardo - a dx per via Padre Barré	1,6	31,6	70,9	10:19	10:17	10:15
	255	BG	SP69 - CENATE SOTTO - via Mazzini (nuova variante)	0,4	32,0	70,5	10:20	10:18	10:15
	252	BG	SP69 - CENATE SOTTO - via Lussana - a dx per via Nazionale	0,6	32,6	69,9	10:21	10:18	10:16
	250	BG	ex SS42 - SAN PAOLO d' ARGON - via Nazionale - a sx per via F. Baracca	1,9	34,5	68,0	10:24	10:21	10:19
	248	BG	SAN PAOLO d' ARGON - via F. Baracca - a dx per via Mortini	0,8	35,3	67,2	10:25	10:22	10:20
T.V. speciale	248	BG	SAN PAOLO d' ARGON - via Mortini - Ditta LVF	0,3	35,6	66,9	10:26	10:23	10:20
	244	BG	SAN PAOLO d' ARGON - via Mortini - via Camozzi - dev. a sx per via Nazionale	0,6	36,2	66,3	10:27	10:24	10:21
	248	BG	ex SS42 - ALBANO S.A. - via Tonale (rondò BENNET)	0,6	36,8	65,7	10:28	10:25	10:22
	242	BG	ex SS42 - ALBANO S.A. - via Tonale - rondò a dx dir. TORRE DE' R. - inn. SP 70	1,8	38,6	63,9	10:30	10:27	10:25
1° giro	252	BG	SP70 - ALBANO S.A. - via San Francesco d' Assisi (linea d'arrivo)	1,0	39,6	62,9	10:32	10:29	10:26
	254	BG	SP70 - TORRE DE' ROVERI - semaforo a sinistra per via Brugali - inn. SP69	0,2	39,8	62,7	10:32	10:29	10:26
	252	BG	SP69 - PEDRENGO via Garibaldi a sx via Crocette	1,6	41,4	61,1	10:35	10:32	10:29
	253	BG	SERIATE - semaforo a sx per ALBANO S.A.	0,5	41,9	60,6	10:36	10:32	10:29
	250	BG	SP70 - ALBANO S.A. a sx per TORRE DE' ROVERI	1,6	43,5	59,0	10:38	10:35	10:32
	252	BG	SP70 - ALBANO S.A. - via San Francesco d' Assisi (linea d'arrivo)	1,0	44,5	58,0	10:40	10:36	10:33
	254	BG	SP70 - TORRE DE' ROVERI - semaforo a destra per via Papa Giovanni XXIII	0,2	44,7	57,8	10:40	10:37	10:33
G.P.M. 3a cat.	410	BG	SP69 - COLLE DEI PASTA - via Collina Alta	2,9	47,6	54,9	10:45	10:41	10:38
	400	BG	SP69 - Via Collina Alta a dx per Cenate Sotto - via Serbello	0,5	48,1	54,4	10:45	10:42	10:38
	363	BG	SP69 - CENATE SOTTO - via San Rocco	1,3	49,4	53,1	10:48	10:44	10:40
	267	BG	SP69 - CENATE SOTTO - via San Bernardo - a dx per via Padre Barré	1,6	51,0	51,5	10:50	10:46	10:42
	255	BG	SP69 - CENATE SOTTO - via Mazzini (nuova variante)	0,4	51,4	51,1	10:51	10:47	10:43
Inizio rifornimento	252	BG	SP69 - CENATE SOTTO - via Lussana - a dx per via Nazionale	0,6	52,0	50,5	10:52	10:48	10:44
	250	BG	3ex SS42 - SAN PAOLO d' ARGON - via Nazionale - a sx per via F. Baracca	1,9	53,9	48,6	10:55	10:50	10:47
	248	BG	SAN PAOLO d' ARGON - via F. Baracca - a dx per via Mortini	0,8	54,7	47,8	10:56	10:52	10:48

CRONOTABELLA - ITINÉRAIRE HORAIRE

DESCRIZIONE	ALT.	PROV.	LOCALITÀ	DISTANZE			ORA DI PASSAGGIO Media km/ora		
				Parziali	Percorsi	da perc.	38	40	42
T.V. speciale	248	BG	SAN PAOLO d' ARGON - via Mortini - Ditta LVF	0,3	55,0	47,5	10:56	10:52	10:48
	244	BG	SAN PAOLO d' ARGON - via Mortini - via Camozzi - dev. a sx per via Nazionale	0,6	55,6	46,9	10:57	10:53	10:49
	248	BG	ex SS42 - ALBANO S.A. - via Tonale (rondò BENNET)	0,6	56,2	46,3	10:58	10:54	10:50
	242	BG	ex SS42 - ALBANO S.A. - via Tonale - rondò a dx dir. TORRE DE' R - inn. SP 70	1,8	58,0	44,5	11:01	10:57	10:52
2° giro									
Sprint 60° km. Inizio circ. finale	252	BG	SP70 - ALBANO S.A. - via San Francesco d' Assisi (linea d'arrivo)	1,0	59,0	43,5	11:03	10:58	10:54
	254	BG	SP70 - TORRE DE' ROVERI - semaforo a destra per via Papa Giovanni XXIII	0,2	59,2	43,3	11:03	10:58	10:54
G.P.M. 3a cat.	410	BG	SP69 - COLLE DEI PASTA - via Collina Alta	2,9	62,1	40,4	11:08	11:03	10:58
	400	BG	SP69 - Via Collina Alta a dx per Cenate Sotto - via Serbello	0,5	62,6	39,9	11:08	11:03	10:59
	363	BG	SP69 - CENATE SOTTO - via San Rocco	1,3	63,9	38,6	11:10	11:05	11:01
	267	BG	SP69 - CENATE SOTTO - via San Bernardo - a dx per via Padre Barré	1,6	65,5	37,0	11:13	11:08	11:03
	255	BG	SP69 - CENATE SOTTO - via Mazzini (nuova variante)	0,4	65,9	36,6	11:14	11:08	11:04
	252	BG	SP69 - CENATE SOTTO - via Lussana - a dx per via Nazionale	0,6	66,5	36,0	11:15	11:09	11:05
	250	BG	ex SS42 - SAN PAOLO d' ARGON - via Nazionale - a sx per via F. Baracca	1,9	68,4	34,1	11:18	11:12	11:07
	248	BG	SAN PAOLO d' ARGON - via F. Baracca - a dx per via Mortini	0,8	69,2	33,3	11:19	11:13	11:08
T.V. speciale	248	BG	SAN PAOLO d' ARGON - via Mortini - Ditta LVF	0,3	69,5	33,0	11:19	11:14	11:09
	244	BG	SAN PAOLO d' ARGON - via Mortini - via Camozzi - dev. a sx per via Nazionale	0,6	70,1	32,4	11:20	11:15	11:10
	248	BG	ex SS42 - ALBANO S.A. - via Tonale (rondò BENNET)	0,6	70,7	31,8	11:21	11:16	11:11
	242	BG	ex SS42 - ALBANO S.A. - via Tonale - rondò a dx dir. TORRE DE' R - inn SP 70	1,8	72,5	30,0	11:24	11:18	11:13
1° giro	252	BG	SP70 - ALBANO S.A. - via San Francesco d' Assisi (linea d'arrivo)	1,0	73,5	29,0	11:26	11:20	11:15
	254	BG	SP 70 - TORRE DE' ROVERI - semaforo a destra per via Papa Giovanni XXIII	0,2	73,7	28,8	11:26	11:20	11:15
G.P.M. 3a cat.	410	BG	SP69 - COLLE DEI PASTA - via Collina Alta	2,9	76,6	25,9	11:30	11:24	11:19
	400	BG	SP69 - Via Collina Alta a dx per Cenate Sotto - via Serbello	0,5	77,1	25,4	11:31	11:25	11:20
	363	BG	SP69 - CENATE SOTTO - via San Rocco	1,3	78,4	24,1	11:33	11:27	11:22
	267	BG	SP69 - CENATE SOTTO - via San Bernardo - a dx per via Padre Barré	1,6	80,0	22,5	11:36	11:30	11:24
	255	BG	SP69 - CENATE SOTTO - via Mazzini (nuova variante)	0,4	80,4	22,1	11:36	11:30	11:24
Fine rifornimento	252	BG	SP69 - CENATE SOTTO - via Lussana - a dx per via Nazionale	0,6	81,0	21,5	11:37	11:31	11:25
	250	BG	ex SS42 - SAN PAOLO d' ARGON - via Nazionale - a sx per via F. Baracca	1,9	82,9	19,6	11:40	11:34	11:28
	248	BG	SAN PAOLO d' ARGON - via F. Baracca - a dx per via Mortini	0,8	83,7	18,8	11:42	11:35	11:29
T.V. speciale	248	BG	SAN PAOLO d' ARGON - via Mortini - Ditta LVF	0,3	84,0	18,5	11:42	11:36	11:30
	244	BG	SAN PAOLO d' ARGON - via Mortini - via Camozzi - dev. a sx per via Nazionale	0,6	84,6	17,9	11:43	11:36	11:30
	248	BG	ex SS42 - ALBANO S.A. - via Tonale (rondò BENNET)	0,6	85,2	17,3	11:44	11:37	11:31
	242	BG	ex SS42 - ALBANO S.A. - via Tonale - rondò a dx dir. TORRE DE' R - inn. SP 70	1,8	87,0	15,5	11:47	11:40	11:34
2° giro	252	BG	SP70 - ALBANO S.A. - via San Francesco d' Assisi (linea d'arrivo)	1,0	88,0	14,5	11:48	11:42	11:35
	254	BG	SP70 - TORRE DE' ROVERI - semaforo a destra per via Papa Giovanni XXIII	0,2	88,2	14,3	11:49	11:42	11:36
G.P.M. 3a cat.	410	BG	SP69 - COLLE DEI PASTA - via Collina Alta	2,9	91,1	11,4	11:53	11:46	11:40
	400	BG	SP69 - Via Collina Alta a dx per Cenate Sotto - via Serbello	0,5	91,6	10,9	11:54	11:47	11:40
	363	BG	SP69 - CENATE SOTTO - via San Rocco	1,3	92,9	9,6	11:56	11:49	11:42
	267	BG	SP69 - CENATE SOTTO - via San Bernardo - a dx per via Padre Barré	1,6	94,5	8,0	11:59	11:51	11:45
	255	BG	SP69 - CENATE SOTTO - via Mazzini (nuova variante)	0,4	94,9	7,6	11:59	11:52	11:45
	252	BG	SP69 - CENATE SOTTO - via Lussana - a dx per via Nazionale	0,6	95,5	7,0	12:00	11:53	11:46
	250	BG	ex SS42 - SAN PAOLO d' ARGON - via Nazionale - a sx per via F. Baracca	1,9	97,4	5,1	12:03	11:56	11:49
	248	BG	SAN PAOLO d' ARGON - via F. Baracca - a dx per via Mortini	0,8	98,2	4,3	12:05	11:57	11:50
T.V. speciale	248	BG	SAN PAOLO d' ARGON - via Mortini - Ditta LVF	0,3	98,5	4,0	12:05	11:57	11:50
	244	BG	SAN PAOLO d' ARGON - via Mortini - via Camozzi - dev. a sx per via Nazionale	0,6	99,1	3,4	12:06	11:58	11:51
	248	BG	ex SS42 - ALBANO S.A. - via Tonale (rondò BENNET)	0,6	99,7	2,8	12:07	11:59	11:52
	242	BG	ex SS42 - ALBANO S.A. - via Tonale - rondò a dx dir. TORRE DE' R - inn. SP 70	1,8	101,5	1,0	12:10	12:02	11:55
3° giro - ARRIVO	252	BG	SP70 - ALBANO S.A. - via San Francesco d' Assisi	1,0	102,5	0,0	12:11	12:03	11:56

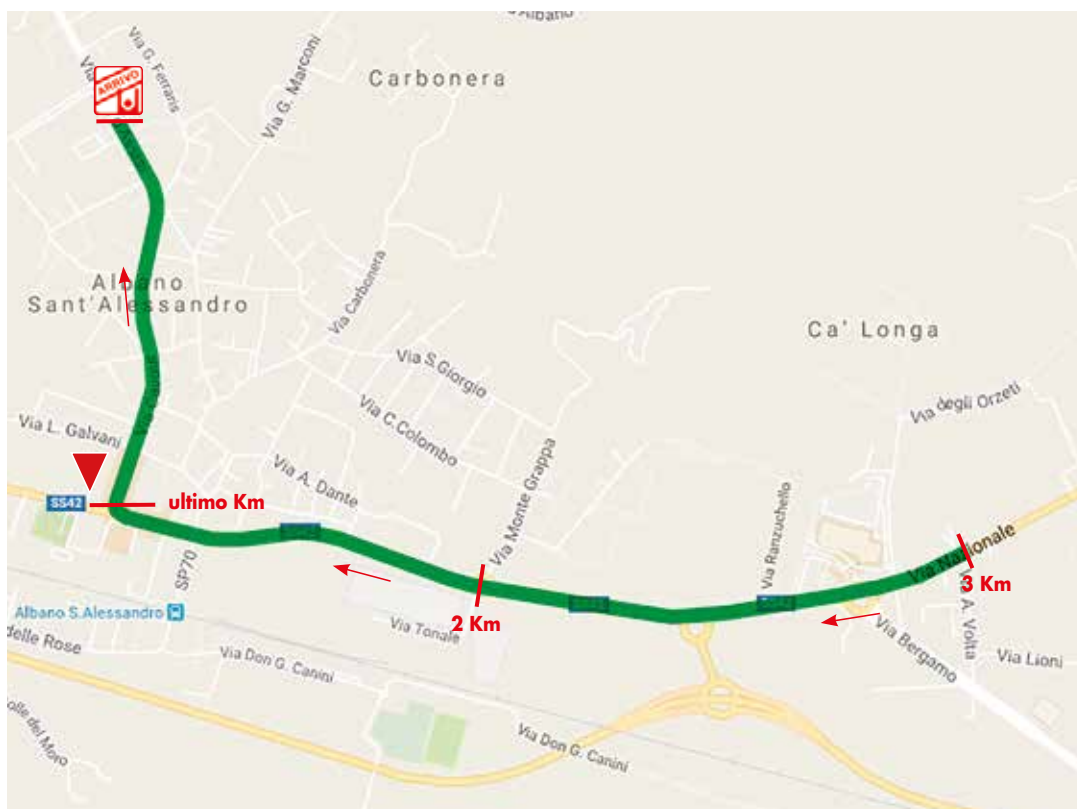
Domenica 16 luglio 2017 / *Dimanche 16 Juillet 2017* - Ore 9.30

km 102,5

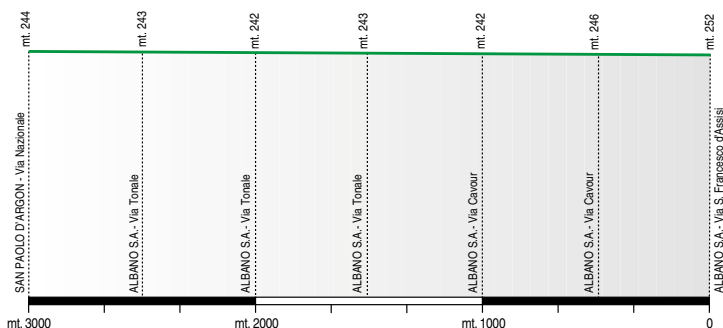
Lallio (Bg) - Albano Sant'Alessandro (Bg)

“Gran Premio MAGLIFICIO SPORTIVO SANTINI” - “Gran Premio LVF Valve Solutions”
“Trofeo ALLBEL” - “Memorial EUGENIO GIORGI e AUGUSTO ZUCHELLI”

ULTIMI 3 KM - DERNIERS TROIS KILOMÈTRES



ULTIMI 3 Km - DERNIERS TROIS KILOMÈTRES



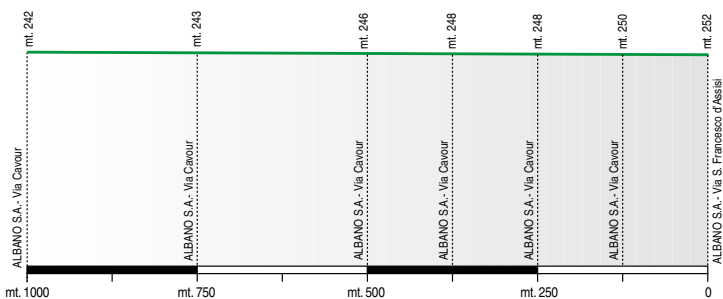
Gli ultimi 3 km. si sviluppano su strada provinciale sufficientemente larga; nei primi 1.000 metri si affrontano tre rondò con strada larga; a 1500 mt. all' arrivo si affronta una leggera curva a sinistra e successivamente a destra. All'altezza dell'ultimo chilometro si gira a destra ed ci si innesta sulla SP70. Ultimo chilometro completamente pianeggiante con strada larga; a 800 mt. all'arrivo leggera curva a sinistra e dopo 200 mt. leggera curva a destra; strada diritta sino a 300 mt. All'arrivo dove si effettua una curva a sinistra che immette sul rettilineo d'arrivo. Ultimi 300 mt. con strada ampia e diritta che porta all'arrivo.

Les derniers 3 kilomètres se développent sur route provinciale assez ample; dans les premiers 1.000 mètres on trouve trois rond-points avec route large; à 1.500 mètres de l'arrivée on trouve une légère courbe à gauche et ensuite à droite.

Au dernier kilomètre on tourne à droite pour s'introduire sur la Route Provinciale 70.

Dernier Kilomètre complètement plat avec route large; à 800 mètres de l'arrivée légère courbe à gauche et après 200 mètres légère courbe à droite; route droite jusqu'à 300 mètres de l'arrivée où on trouve une courbe à gauche qui introduit sur le boulevard d'arrivée. Derniers 300 mètres avec route ample et droite qui conduit à l'arrivée.

ULTIMO Km - DERNIER KILOMÈTRE



L'ultimo chilometro si sviluppa su strada ampia; a 800 mt. all'arrivo leggera curva a sinistra e dopo 200 mt. leggera curva a destra; la strada è diritta sino a 300 mt. all' arrivo dove si effettua una curva a sinistra che immette sul rettilineo d'arrivo. Ultimi 300 mt. con strada ampia e diritta che porta all'arrivo.

Le dernier Kilomètre se déroule sur route ample et plate; à 800 mètres de l'arrivée légère courbe à gauche et après 200 mètres légère courbe à droite; route droite jusqu'à 300 mètres de l'arrivée où on trouve une courbe à gauche qui introduit sur le boulevard d'arrivée. Derniers 300 mètres avec route ample et droite qui conduit à l'arrivée.

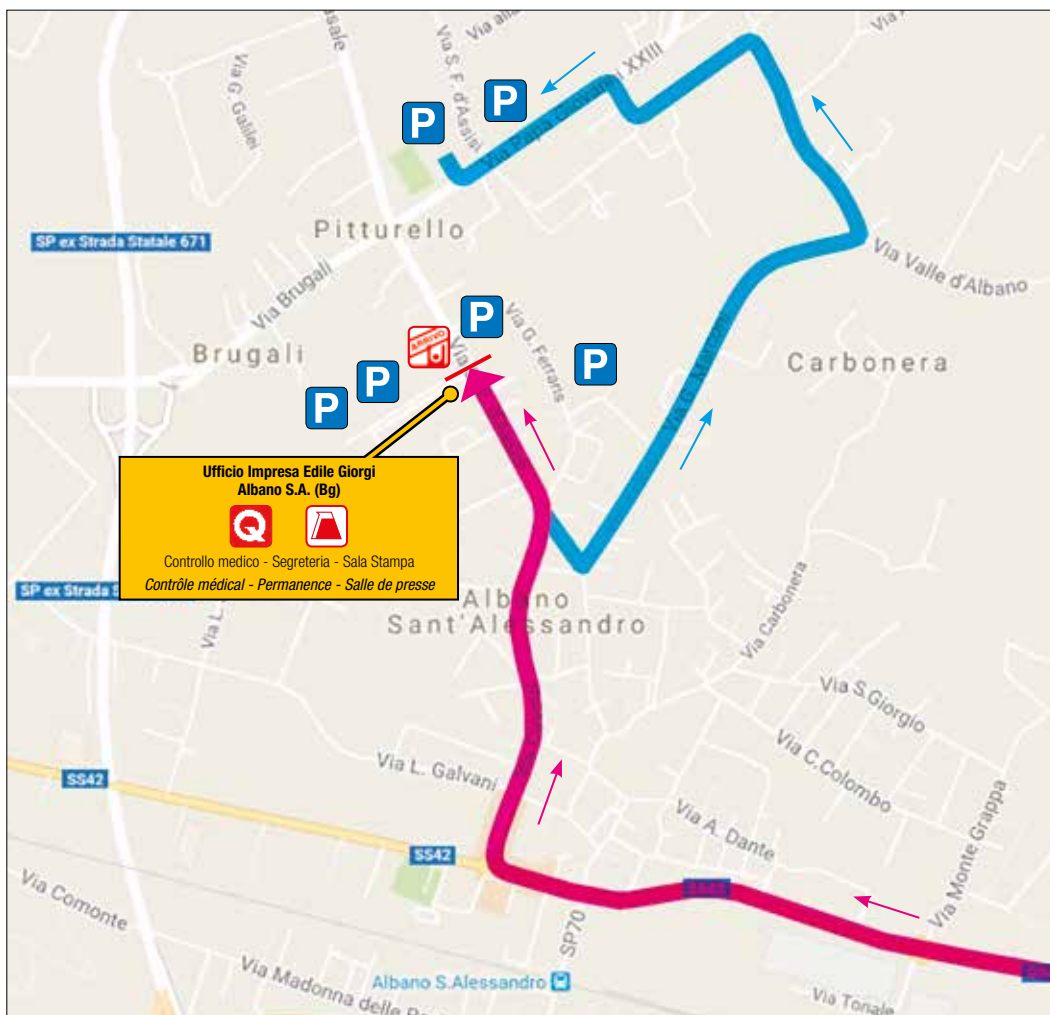
Domenica 16 luglio 2017 / *Dimanche 16 Juillet 2017* - Ore 9.30

km 102,5

Lallio (Bg) - Albano Sant'Alessandro (Bg)

“Gran Premio MAGLIFICIO SPORTIVO SANTINI” - “Gran Premio LVF Valve Solutions”
“Trofeo ALLBEL” - “Memorial EUGENIO GIORGI e AUGUSTO ZUCHELLI”

ARRIVO - ARRIVÉE



— Arrivo/Arrivée

— Deviazione ammiraglia/Déviaton auto

P Parcheggio squadre/Parking équipes